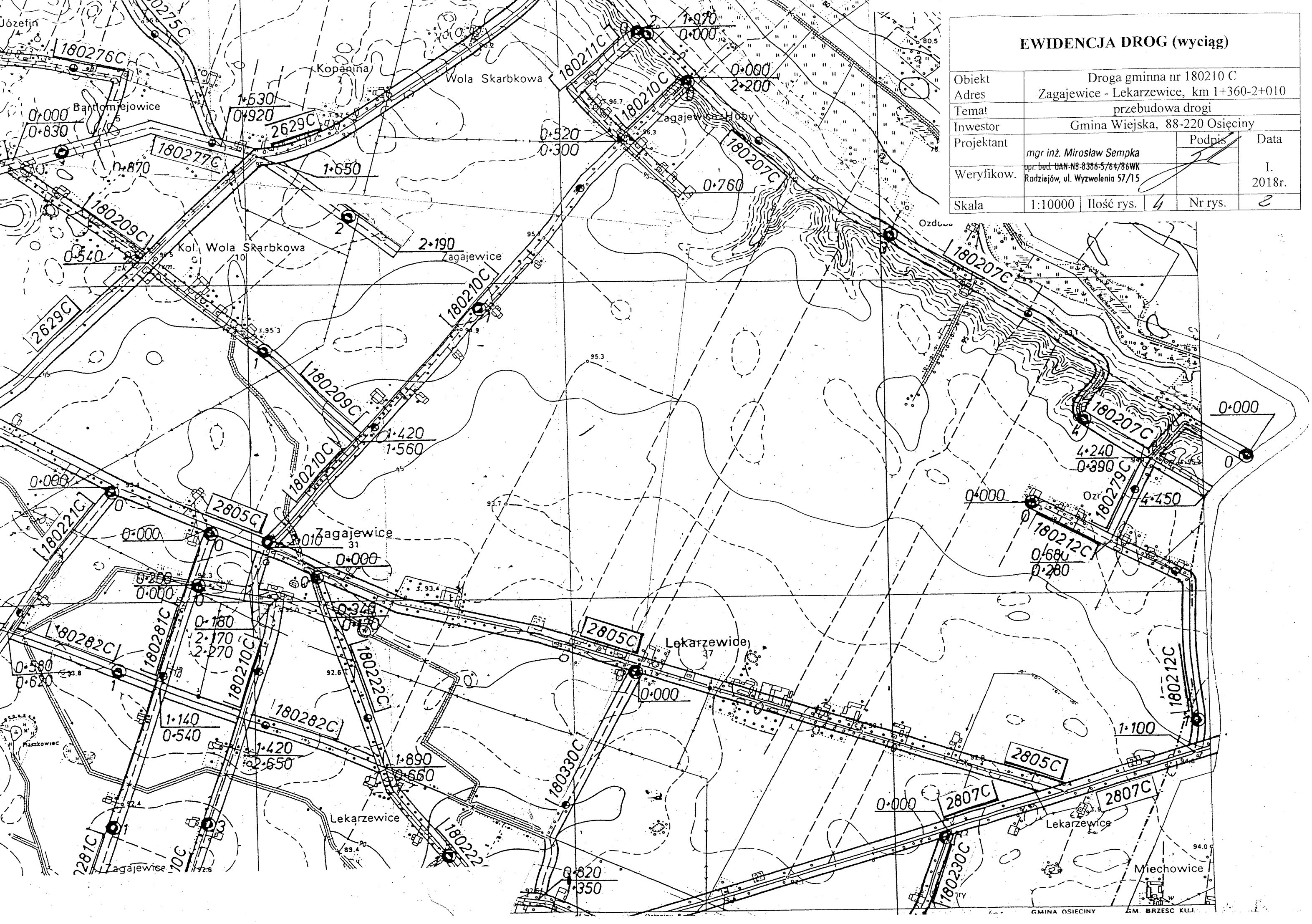
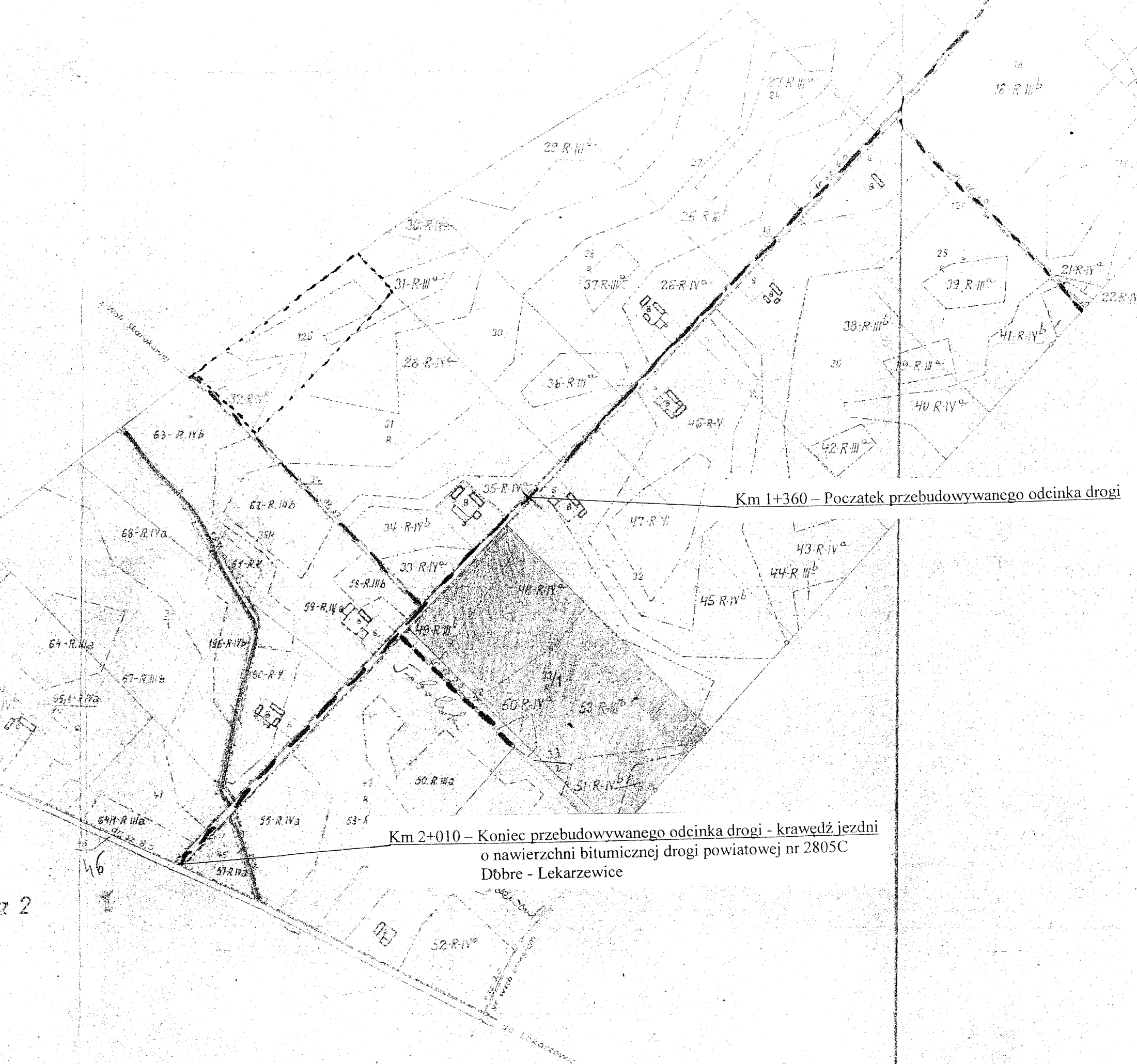


PLAN ORIENTACYJNY

Obiekt	Droga gminna nr 180210 C				
Adres	Zagajewice - Lekarszewice, km 1+360-2+010				
Temat	przebudowa drogi				
Inwestor	Gmina Wiejska, 88-220 Osiećiny				
Projektant	mgr inż. Mirosław Sempka upr. bud. IAN-NB-8386-5/64/86WK Pracownia, ul. Wyzwolenia 57/15			Podpis	Data
Weryfikow.					I. 2018r.
Skala	1:25000	Ilość rys.	4	Nr rys.	1






Grunty wsi Lekarzewice
grom. Osiężciny

Km 2+010 – Koniec przebudowywanego odcinka drogi - krawężnik jezdni
o nawierzchni bitumicznej drogi powiatowej nr 2805C
Dobre - Lekarzewice

PLAN SYTUACYJNY

Obiekt	Droga gminna nr 180210 C			
Adres	Zagajewice - Lekarzewice, km 1+360-2+010			
Temat	przebudowa drogi			
Inwestor	Gmina Wiejska, 88-220 Osiężciny			
Projektant	mgr inż. Mirosław Sempka upr. bud. UAN-NB-8386-5/64/86WK Radziejów, ul. Wyzwolenia 57/15	Podpis		Data
Weryfikow.				I. 2018r.
Skala	1:5000	Ilość rys.	4	Nr rys.
				5



PRZEKRÓJ KONSTRUKCYJNY

Obiekt	Droga gminna nr 180210 C				
Adres	Zagajewice - Lekarzewice, km 1+360-2+010				
Temat	przebudowa drogi				
Inwestor	Gmina Wiejska, 88-220 Osiećciny				
Projektant	mgr inż. Mirosław Sempka		Podpis	Data	
Weryfikow.	upr. bud. UAN-NB-8386-5/64/86WK Radziejów, ul. Wyzwolenia 57/15			I. 2018r.	
Skala	1:50	Ilość rys.	4	Nr rys.	4